

Melzo, 13 ottobre 2025  
Prot. nr.: 261/2025 GV

Spett.le Consorzio di Bonifica Est Ticino Villoresi  
c.a.: Ing. Stefano Burchielli  
Pec: [etvilloresi@pec.it](mailto:etvilloresi@pec.it)

**OGGETTO: DPCM 18.6.2021 – Dip. Casa Italia 8.11.2022 - D.G.R. 7119/2022 – Aree di laminazione della Trobbia di Masate e del Rio Vallone in comune di Inzago (MI) – CUP C21B21001740002**


Si riscontra l'istanza avanzata dal Consorzio di Bonifica Est Ticino Villoresi in indirizzo inerente all'ottenimento del parere per opere di laminazione della Trobbia di Masate e del Rio Vallone in comune di Inzago (MI).

La scrivente società, concessionaria del servizio pubblico di distribuzione gas in comune di Inzago, segnala che nell'area interessata alle opere in oggetto non sono presenti tubazioni interrato per distribuzione gas naturale come dettagliato nell'allegata planimetria.


Esprimendo complessivamente il proprio assenso alla realizzazione dell'opera, si rammenta che la scrivente società rimane a disposizione per tutti eventuali approfondimenti necessari.

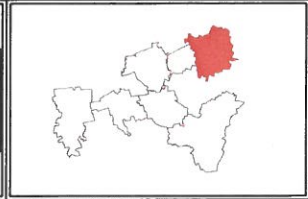
Distinti saluti


Martesana Reti S.r.l.  
Direttore Tecnico  
Ing. Giancarlo Vergani



Allegati: planimetria tubazioni gas  
Pratica trattata da: Mattia Bravi







Comune di: **Inzago**

Planimetria gas

1

13/10/2025

1:4000

11B

Disegnato: Mattia Bravi

Verificato: Stefano Scattolon

GRU

GRF

CABINA REMI

ORGANO DI intercETTAZIONE STATO VALVOLA APERTA

ORGANO DI intercETTAZIONE STATO VALVOLA CHIUSA

GIUNTO DIELETRICO

DISPOSITIVO DI TELECONTROLLO PRESSIONE DI FINE RETE BP

PALINA

ALIMENTATORE

CAMBIO DIAMETRO

Legenda simbologia adottata

DISPOSITIVO DI TELECONTROLLO PRESSIONE

PALINA CON DISPOSITIVO DI TELECONTROLLO PROTEZIONE CATODICA

DISPERSORE VERTICALE

RETE GAS MP - 4<sup>a</sup> SPECIE (da realizzare)

RETE GAS BP Ac - 7<sup>a</sup> SPECIE

RETE GAS BP Pe - 7<sup>a</sup> SPECIE

ALLACCI GAS BP - 7<sup>a</sup> SPECIE (presenza in cartografia solo se censiti)

RETE GAS MP Ac - 6<sup>a</sup> SPECIE

RETE GAS MP Pe - 6<sup>a</sup> SPECIE

ALLACCI GAS MP - 6<sup>a</sup> SPECIE (presenza in cartografia solo se censiti)

RETE GAS MP Ac - 4<sup>a</sup> SPECIE

RETE GAS MP Pe - 4<sup>a</sup> SPECIE


ALLACCI GAS MP - 4<sup>a</sup> SPECIE (presenza in cartografia solo se censiti)

The main map shows a detailed planimetry of the gas network in Inzago. It includes a network of streets and buildings. A red line indicates the gas network, and a blue line indicates the water network. The map is titled 'Planimetria gas' and is for the 'Comune di Inzago'.

This block contains an aerial photograph of the gas network area, overlaid with technical drawings and labels. The labels include 'Cassa Tronconi di Misure', 'Manifattori di linea e valvole di linea', and 'Planimetria a dettaglio'. The drawing shows the layout of the gas network, including the main line and branches, and the location of the measuring box and valves.

Consorzio di Bonifica Est Ticino-Varesina

PROGETTAZIONE DEFINITIVA ED ESECUTIVA  
DI LAVORI DI MANUTENZIONE  
DELLA TRONCONI DI MISURE E DEI RIVOLGIMENTI  
IN COMUNA DI INZAGO



**M9**  
1:500

**BETA**  
STUDIO

Progetto: Manutenzione della Tronconi di Misure e dei Rivolgimenti in Comune di Inzago

Autore: Ing. Stefano Scattolon

Verificatore: Ing. Stefano Scattolon

Approvatore: Ing. Stefano Scattolon

Data: 13/10/2025